



# INFORME ANNUAL 2021–2022



## Del Director



### UN VISTAZO AL AÑO

**\$26.9** million  
GASTOS TOTALES

**34**  
RESERVAS NATURALES

**43**  
PARQUES

**17,900**  
ACRES DE ESPACIOS ABIERTOS

**143**  
EMPLEADOS DE TIEMPO  
COMPLETO Y TEMPORALES

Entra en un bosque. Más de cien millas de hongos micorrízicos pueden estar debajo de sus pies, transportando carbono y nutrientes entre los árboles. Los científicos descubrieron recientemente esta compleja “red de madera”. Las plantas comparten recursos y se ayudan mutuamente para mantener un ecosistema saludable. El bosque nos enseña que la cooperación genera bienestar. Somos más fuertes juntos.

En 2022, la Medida A de Parques llegó al final de un período de nueve años. Una renovación de la medida estaba en el horizonte. Durante muchos años, la comunidad de Marin ha apoyado una conexión con la naturaleza..

Antes de renovar la Medida A por otros nueve años, Parks se acercó a las comunidades locales. Esto incluyó una encuesta en todo el condado, reuniones vecinales, horas de oficina con el Director y comentarios públicos durante las reuniones de la junta. Queríamos comprender cómo habían cambiado las necesidades y prioridades de la comunidad desde 2012. Nos enteramos de que la comunidad apoyaba la Medida A, con énfasis adicional en la reducción del riesgo de incendios forestales, la adaptación al cambio climático y la promoción del acceso equitativo a parques y reservas. En marzo de 2022, los votantes aprobaron la Medida A por otros nueve años.

Estamos mirando hacia el futuro. Pero también aplaudimos los logros de la Medida A de 2012. Nuestros espacios abiertos ahora cuentan con una mejor red de caminos y senderos. Hicimos reparaciones estructurales en muelles de pesca y puentes. Contamos con planes de adaptación al aumento del nivel del mar para los humedales. 19 ciudades, pueblos y distritos especiales de Marin recibieron subvenciones para sus espacios verdes e instalaciones recreativas. Los grupos sin fines de lucro recibieron subvenciones para llevar a miembros de la comunidad desatendidos a parques y reservas.


Con la colaboración comunitaria continua, hay más por venir.

**Max Korten, Director**  
Marin County Parks


# 2021–2022 Proyectos Destacados



Se inició un proyecto de reducción de combustible para incendios de tres años y 46,7 acres en **Baltimore Canyon, cerca de Kent Woodlands**.




**El sendero Ad & Gloria Schwindt** se estabilizó para evitar la erosión y mejorar la seguridad de los visitantes.



El estacionamiento de **McNears Beach Park** fue repavimentado. Se reemplazó el asfalto envejecido de 50 años, mejorando la seguridad.



La micro repavimentación y la nueva señalización ayudaron a mejorar la seguridad en el transitado **Mill Valley/Sausalito Multiuse Pathway**.



Los conceptos de diseño de resiliencia de los humedales de **Bolinas Wye** avanzaron. Este proyecto de varios años restaurará el hábitat, mejorará la seguridad vial y se adaptará al aumento del nivel del mar.



Con voluntarios dedicados, el **Vivero de Plantas Nativas** propaga plantas para la restauración del hábitat. El personal y los voluntarios del vivero recolectan semillas y luego las cultivan cuidadosamente.



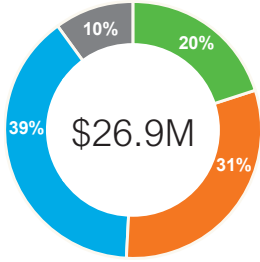
**Los grantos Breathe/Respira** continuaron apoyando programas sin fines de lucro que conectan a las personas con parques y reservas. En 2021, se otorgaron subvenciones de hasta \$8,000 cada una a trece organizaciones comunitarias.



En colaboración con el Departamento de Obras Públicas, los nuevos caminos, bancos y otras mejoras en **Bayside Park** hicieron que el parque fuera más accesible y al mismo tiempo conservaron su carácter.

# FY 2021–2022 Ingresos & Gastos

## GASTOS TOTALES POR ÁREAS PRESUPUESTARIAS



- PARQUES
- ESPACIOS ABIERTOS
- MEDIDA A
- CSAs

## SUPERVISIÓN DE LA MEDIDA A

Siete miembros del comité designados por la Junta de Supervisión supervisan los gastos de la Medida A, ayudan con las auditorías y aprueban la reporte anual:

Jonathan Kathrein  
Larry Kennings  
Joe Meylan  
Pat O'Brien  
Dan Russell  
Robert Steinberg

Cada año, los fondos de la Medida A se someten a dos auditorías de cumplimiento. En 2023, Badawi and Associates auditó los parques del condado de Marin. El Departamento de Finanzas del Condado de Marin auditó organizaciones externas que reciben fondos de la Medida A. Los informes de auditoría están disponibles: [marincountyparks.org](http://marincountyparks.org).

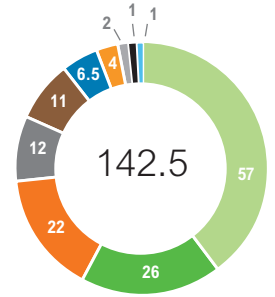
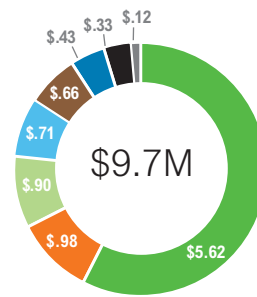
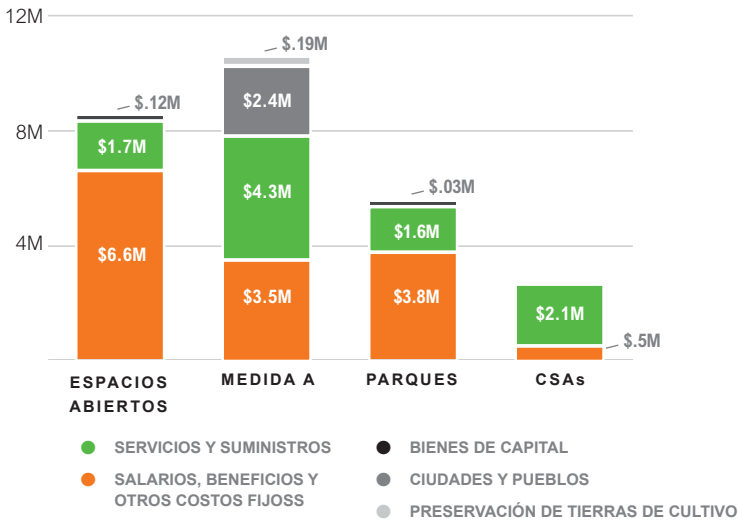
Resumen de los ingresos y gastos reales manejados por los Parques del Condado de Marin.

	PARQUES	ESPACIO ABIERTO	MEDIDA A	CSAs
<b>INGRESOS</b>				
Impuestos	0	9,432,381	13,219,549	2,267,751
Del Uso del Dinero	856,409	32,817	15,373	7,866
Intergubernamental	24,948	33,293	778,287	4,351
Cargos por Servicios	1,852,320	(92,640)	0	(16,196)
Varios	13,531	179,008	0	0
Transferencia de Entrada Presupuestada	0	0	200,000	1,276,775
<b>Total</b>	<b>2,747,208</b>	<b>9,584,859</b>	<b>14,213,209</b>	<b>3,540,546</b>
<b>GASTOS</b>				
<b>Costos Fijos</b>				
- Salarios y Beneficios	4,841,967	5,382,150	3,151,838	0
- Transferencia de Salida Presupuestada	126,000	10,000	0	1,775
- Cargos Interdepartamentales	(1,181,691)	1,231,163	363,549	532,784
<b>Subsidios</b>				
- Otros Cargos y Bienes de Capital	30,716	119,326	0	0
- Preservación de Tierras de Cultivo	0	0	199,157	0
- Ciudades y Pueblos	0	0	2,422,547	0
<b>Servicios y Suministros</b>				
- Gestión de Carreteras y Senderos	0	513,632	142,013	0
- Manejo de Vegetación y Reducción de Incendios	0	46,724	850,559	0
- Restauración de Humedales y Control de Erosión	0	18,385	692,925	0
- Bienes Raíces y Adquisiciones	0	116,396	0	0
- Instalaciones de Parques y Paisaje	1,432,544	0	2,043,368	2,146,155
- Comunicación Público y Equidad	71,412	569,342	336,886	0
- Ciencia e Investigación	0	233,614	99,746	0
- Administración	78,958	219,089	136,479	0
<b>Total</b>	<b>5,399,906</b>	<b>8,459,822</b>	<b>10,439,068</b>	<b>2,680,715</b>
<b>OTRO USO DEL SALDO DEL FONDO/COSTO NETO</b>				
- Balance de Fondos		(1,125,037)	(3,774,141)	(859,832)
- Fondo General	<b>2,652,698</b>			

# FY 2021–2022 Información Financiera

## Condado de Marin Gastos y Reserva para Adquisición de Tierras FY 2020–21

### PARQUES, ESPACIOS ABIERTOS Y MEDIDA A



#### SERVICIOS Y SUMINISTROS POR PROGRAMA

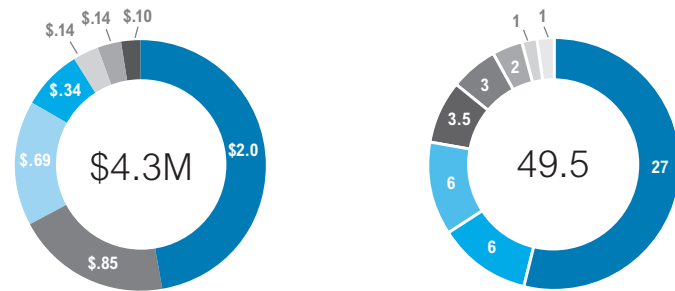
- INSTALACIONES DEL PARQUE Y PAISAJE
- COMUNICACIÓN PÚBLICA Y EQUIDAD
- GESTIÓN DE VEGETACIÓN & REDUCCIÓN DEL RIESGO DE INCENDIOS
- CONTROL DE EROSIÓN Y HUMEDALES
- ADMINISTRACIÓN DE CAMINOS Y SENDEROS
- ADMINISTRACIÓN
- CIENCIA E INVESTIGACIÓN
- BIENES RAÍCES Y ADQUISICIÓN

#### NUMBER OF EMPLOYEES

- TEMPORALES
- PARQUES
- SERVICIOS PARA VISITAS
- ADMINISTRACIÓN
- ADMINISTRACIÓN DE CAMINOS Y SENDEROS
- ADMINISTRACIÓN DE RECURSOS NATURALES
- COMUNICACIONES
- EJECUTIVOS
- CIENCIA E INVESTIGACIÓN
- BIENES RAÍCES Y ADQUISICIÓN

## Gastos de Medida A y de la Adquisición de Tierras FY 2021–22

### PARQUES Y ESPACIOS ABIERTOS



#### SERVICIOS Y SUMINISTROS POR PROGRAMA

- PARQUES
- GESTIÓN DE VEGETACIÓN & REDUCCIÓN DEL RIESGO DE INCENDIOS
- CONTROL DE EROSIÓN Y HUMEDALES
- COMUNICACIÓN PÚBLICA Y EQUIDAD
- ADMINISTRACIÓN DE CAMINOS Y SENDEROS
- ADMINISTRACIÓN
- CIENCIA E INVESTIGACIÓN

#### NUMBER OF EMPLOYEES

- TEMPORALES
- PARQUES
- SERVICIOS PARA VISITAS
- ADMINISTRACIÓN DE RECURSOS NATURALES
- ADMINISTRACIÓN
- COMUNICACIONES
- ADMINISTRACIÓN DE CAMINOS Y SENDEROS
- CIENCIA E INVESTIGACIÓN

#### ADQUISICIÓN DE TIERRAS

En el año fiscal 2021–22, no se gastaron fondos en la adquisición de tierras. Se asignaron \$1.7 millones para la adquisición de terrenos, con un total reservado al final del año fiscal 2021–22 de \$8.1 millones.

En el momento de este informe anual, la Junta del Distrito de Espacios Abiertos de Marin había designado una contribución de \$6 millones para la adquisición propuesta de la propiedad Martha en Tiburon y \$1.85 millones para la adquisición de la propiedad Smith en Buck's Landing en San Rafael.

#### CIUDADES Y PUEBLOS

Las 19 ciudades, pueblos y distritos especiales de Marin recibieron \$1.9M en fondos de la Medida A en el FY 2021–22 para el manejo de la vegetación de combustible para incendios, renovaciones de los parques de los vecindarios, mantenimiento y personal.

#### PRESERVACIÓN DE LAS TIERRAS DE CULTIVO

Marin Resource Conservation District (RCD) recibe el 5% de los fondos de Preservación de Tierras Agrícolas para apoyar los recursos en tierras agrícolas protegidas por servidumbre. RCD iguala otras subvenciones para mantener la calidad del suelo y el agua, los suministros de agua y las cercas. RCD recibió \$159,521 en el año fiscal 2021–22.

# Medida A: Cuidar Lo Que Tenemos



**La Medida A protege los parques, los espacios abiertos y las tierras de cultivo que hacen del Condado de Marin un lugar extraordinario para vivir, trabajar y divertirse.** En 2012, los votantes de Marin aprobaron un impuesto sobre las ventas de un cuarto del uno por ciento (Ordenanza del condado 3586) durante nueve años, para apoyar parques, espacios abiertos y tierras agrícolas en todo Marin. Por ley, los fondos recaudados por la Medida A deben gastarse en parques y espacios abiertos, conservación de tierras de cultivo, recreación en las diecinueve ciudades y pueblos de Marin y adquisición de terrenos.



65%

## Parques y Espacios Abiertos

Mantener y mejorar los parques y espacios abiertos del condado reservas y apoyar la compra de tierras de alto valor como recurso natural.



20%

## Preservación de Tierras de Cultivo

Apoyo colaborativo subvenciones para servidumbres de conservación permanentes e iniciativas del Distrito de Conservación de Recursos de Marin.



15%

## Ciudades y Pueblos

Apoyar parques, espacios abiertos e instalaciones recreativas en diecinueve ciudades, pueblos y distritos especiales de Marin.

## Ciudades, Pueblos y Distritos Especiales

Los grantos de la Medida A se otorgan regularmente para ayudar a las ciudades, pueblos y distritos especiales a mantener parques, espacios abiertos, instalaciones recreativas, y programación.

CIUDADES	PUEBLOS	DISTRITOS ESPECIALES
Mill Valley	Belvedere	Bel Marin Keyes CSD
Novato	Corte Madera	Bolinas Firehouse Community Park Agency
San Rafael	Fairfax	Marin City CSD
Sausalito	Larkspur	Marinwood CSD
	Ross	Muir Beach CSD
	San Anselmo	Strawberry Recreation District
	Tiburon	Tamalpais CSD
		Tomales CSD

## Grantos Comunitarios

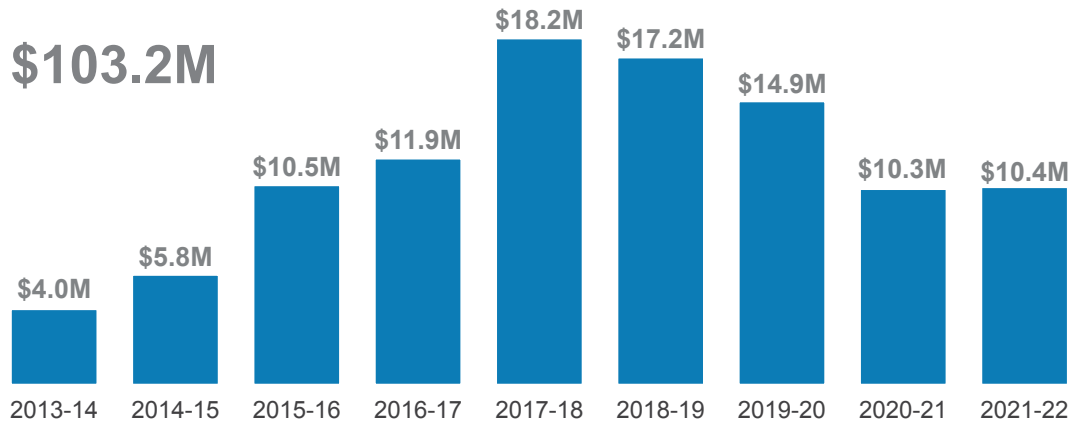
Cada año, la Medida A financia al menos \$100,000 a las grantos comunitarios Breathe/Respira para organizaciones comunitarias sin fines de lucro. El programa conecta a las personas con los parques y espacios abiertos del condado:

- Más oportunidades para acceder y disfrutar del condado de Marin parques y espacios abiertos.
- Compartir información y programas con comunidades que tienen acceso limitado a tierras públicas.
- Superar las barreras, como el transporte y el idioma, que impiden que las personas visiten parques y espacios abiertos.

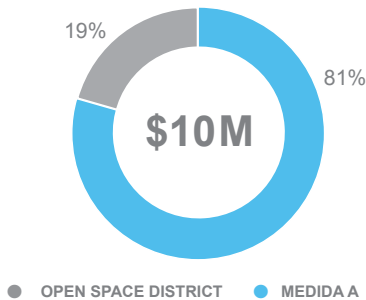
# Measure A 2012–2022 Por los Números



## Medida A Gastos

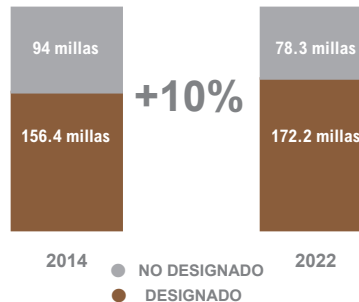


## Gestión de la Vegetación



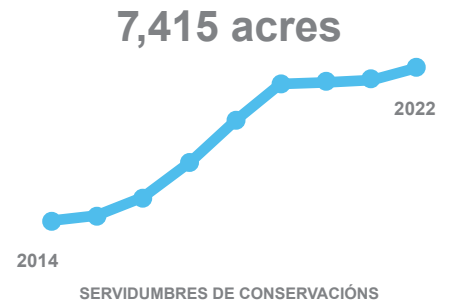
La Medida A financió el 81 % de los gastos de gestión de la vegetación durante 9 años.

## Camino y Senderos



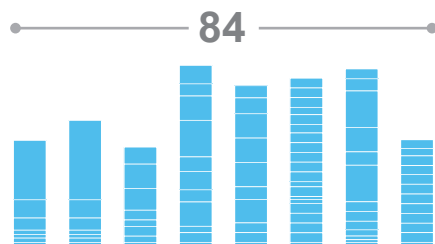
Doce millas de senderos designados (+10%) se agregaron durante 9 años, mientras se reducen los no designados senderos sociales en un 17%.

## Preservación de Tierras de Cultivo



Se conservan los fondos de la Medida A y las subvenciones equivalentes 7,415 acres de trabajo tierras de cultivo de más de 9 años.

## Grants Comunitarios



Desde 2013, la Medida A otorgó \$949,442 en 84 grants a organizaciones comunitarias que ayudaron a conectar a las personas con parques y espacios abiertos.

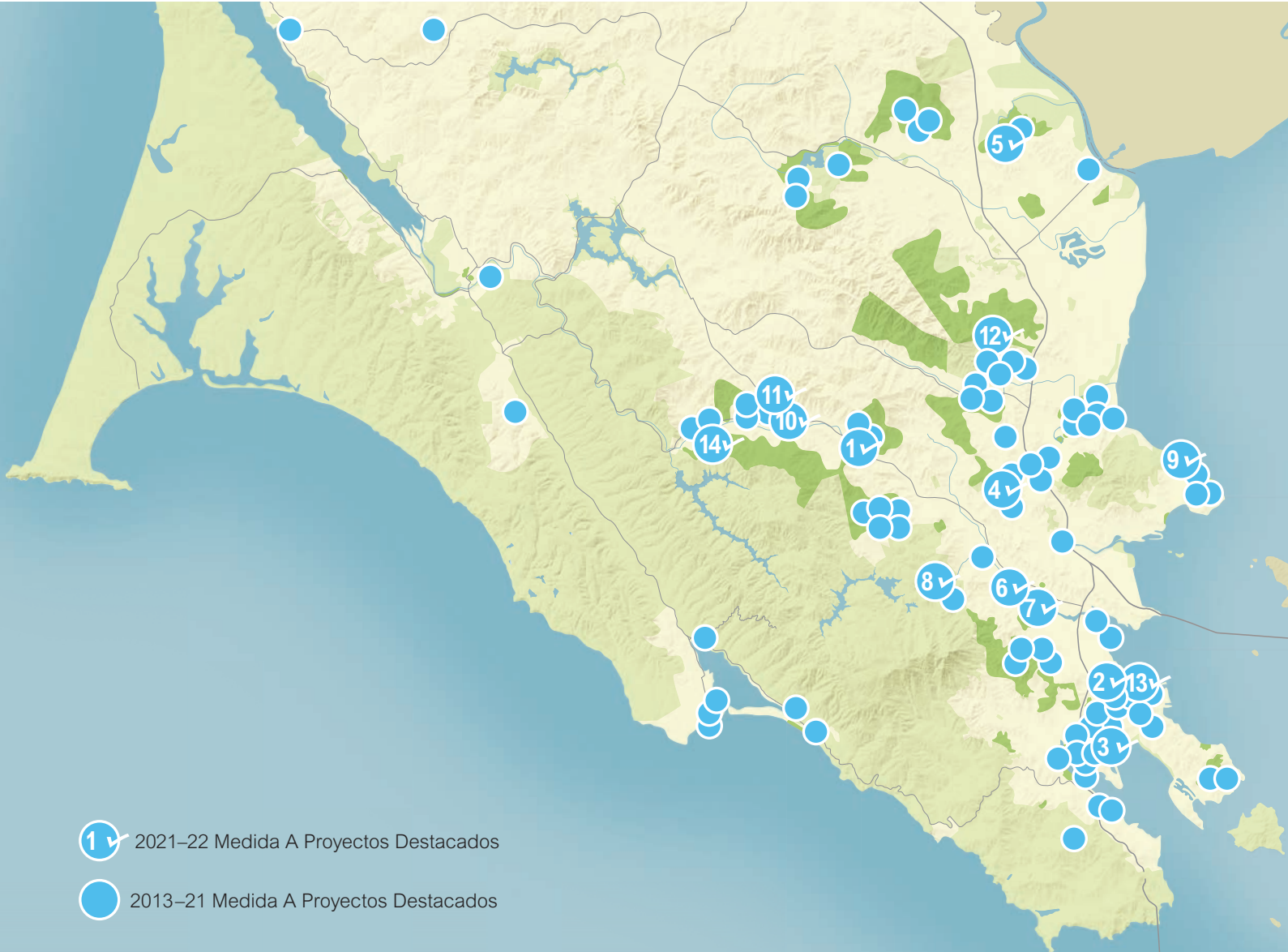
## Ciudades, Pueblos y Distrito Especiales



Parques, espacios abiertos e instalaciones recreativas en 19 ciudades, pueblos y distritos especiales recibieron casi \$18 millones durante 9 años.

# Medida A Proyectos Destacados

- |  |  |  |
|--|--|--|
| 1 Bald Hill adquisición                          | 6 Greater Ross Valley proyecto de ruptura de combustible | 10 Memorial Trail mejora                     |
| 2 Aparcamientos para bicicletas en Ring Mountain | 7 Hal Brown Park reemplazo de puente                     | 11 Mont Marin Trail mejora                   |
| 3 Bothin Marsh conceptos de diseño               | 8 Hoo-koo-e-koo camino mantenimiento                     | 12 Mejora del sendero cerca Pacheco Pond     |
| 4 Bowman Canyon senderos                         | 9 Martha Property adquisición                            | 13 Ring Mountain mantenimiento de carreteras |
| 5 Más estaciones de desechos de perros           |  | 14 Roy's Redwoods restauracion               |



© CC DON DEBOLD

**Measure A – los próximos nueve años.** En junio de 2022, los votantes aprobaron la Medida A. Con los comentarios de la comunidad, se actualizaron algunas asignaciones:

El 65% de la Medida A se asigna al mantenimiento de parques y espacios abiertos. El 25% de este 65% ahora se destina a la gestión del combustible para incendios.

El 20% de la Medida A se asigna a la agricultura sostenible. Este 20% se divide en 50% para servidumbres de conservación agrícola, 30% para subvenciones comunitarias competitivas y 20% para subvenciones equivalentes al Distrito de Conservación de Recursos de Marin.

El 15% de la Medida A continuará otorgando subvenciones a las ciudades, pueblos y distritos especiales de Marin para sus parques, espacios abiertos y programas de recreación.

Para más información visite [marincountyparks.org](http://marincountyparks.org).